



MORELOS

SERVICIOS
DE SALUD

Fecha: 19 marzo del 2022
Semana Epidemiológica: 11
Área: Coordinación de Vigilancia
Epidemiológica, UIES.

INFORME DIARIO DE MONITOREO DE MEDIOS*

*Vigilancia basada en eventos de interés epidemiológico mediante el monitoreo de medios abiertos de comunicación locales y nacionales.

Reporte de eventos:

Amenaza	Tema	Medio	Fecha	Resumen	Liga	Prioridad
Biológico	Cubrebocas obligatorio en Morelos	El sol de Cuernavaca	18 marzo 2021	Mientras que estados como Coahuila y Nuevo León han dicho adiós al uso obligatorio de cubrebocas, Morelos seguirá manteniendo esta medida como parte fundamental de las acciones para prevenir contagios de covid-19, según precisó el titular de la Secretaría de Salud, Marco Antonio Cantú Cuevas, quien incluso habló de la posibilidad de que en la entidad se registre una nueva ola de contagios.	https://www.elsoldecuautla.com.mx/local/cubrebocas-seguira-siendo-obligatorio-en-morelos-salud-8012794.html	Bajo
Biológico	Semáforo verde todo México	Diario de Morelos	18 marzo 2021	Por primera vez desde el inicio de la pandemia, todos los estados se encuentran en color verde dentro del semáforo de incidencia COVID19	https://www.diariodemorelos.com/noticias/todo-el-pa-s-se-pinta-de-verde-dentro-del-sem-foro-covid19	Bajo
Biológico	Prevención Covid-19	Diario de Morelos	19 marzo 2021	La industria restaurantera espera que este fin de semana largo, por al 21 de marzo, Día del Natalicio de Benito Juárez García, las ventas incrementen hasta 25% como resultado del arribo a Morelos de visitantes y turistas y el día de asueto en general.	https://www.diariodemorelos.com/noticias/en-puente-largo-el-convoy-activar-su-vigilancia-de-medidas-contra-covid-19	Bajo
Sismo	Sin afectaciones por sismo	La Unión	19 marzo 2021	La Coordinación Estatal de Protección Civil Morelos (CEPCM) informa que siendo las 13:53 horas de este viernes, el Servicio Sismológico Nacional (SSN) dio a conocer un sismo de magnitud 4.8 grados con epicentro al suroeste de Acapulco Guerrero, por lo cual, se activó el Sistema de Alertamiento Sísmico de Morelos (SASMOR).	https://launion.com.mx/morelos/sociedad/noticias/202300-sin-afectaciones-en-morelos-por-sismo-en-guerrero-cepcm.html	Bajo
Clima	Pronostico del clima para Morelos	La Unión	19 marzo 2021	La Comisión Estatal del Agua (Ceagua) dio a conocer que para el tercer fin de semana del mes de marzo se prevé cielo despejado a medio nublado, variado por las tardes, con bajas posibilidades de lluvia y altas temperaturas durante el día, especialmente en municipios del sur como Tlaquiltenango, Jojutla, Zacatepec, Puente de Ixtla, Amacuzac, Coatlán del Río, Tetecala, Mazatepec y Miaatlán.	https://launion.com.mx/morelos/sociedad/noticias/202308-preven-tiempo-calido-en-morelos-para-fin-de-semana.html	Bajo
Biológico	Piden vigilar medidas sanitarias	La Unión	19 marzo 2021	La Secretaría de Salud reiteró el llamado a la población para conservar la corresponsabilidad durante el fin de semana largo, con el objetivo de prevenir contagios de covid-19 y proteger a los grupos vulnerables, luego de que el gobierno federal confirmó que Morelos seguirá en semáforo verde por dos semanas más a partir de próximo lunes.	https://launion.com.mx/morelos/sociedad/noticias/202307-piden-autoridades-sanitarias-mantener-medidas-en-fin-de-semana-largo.html	Bajo
Sismo	Sin afectaciones por sismo	La Unión	19 marzo 2021	Por su parte, la Secretaría de Salud detalló que, derivado del sismo, las unidades médicas de los Servicios de Salud Morelos (SSM) y el Hospital del Niño Morelense se reportan sin incidentes; se estableció el protocolo de Hospital Seguro y se efectuaron recorridos para revisar las diferentes áreas.	https://launion.com.mx/morelos/avances/noticias/202279-implementa-cepcm-comunicacion-con-municipios-ante-activacion-de-alerta-sismica.html	Bajo



<http://ssm.gob.mx>



Servicios de Salud Morelos



@MorelosSalud

Callejón Borda N°3 Col. Centro C.P. 62000
Teléfono (777) 312 62 31 / 314 33 36 ext. 222

Calle Gómez Azcárate No. 205, Col. Lomas de la Selva
C.P. 62270, Cuernavaca, Morelos. Tel.: 777 102 25 56

INFORME DE RIESGOS METEOROLOGICOS

Fuente: Servicio Meteorológico Nacional de México, CONAGUA.

LLUVIAS PUNTUALES MUY FUERTES A INTENSAS EN EL SUR DEL LITORAL DEL GOLFO DE MÉXICO Y SURESTE DEL PAÍS

Para hoy, el **frente frío Núm. 37** sobre el sur del Golfo de México, en interacción con un **canal de baja presión** en el sureste del país, producirán lluvias intensas en Tabasco y Chiapas; muy fuertes en Veracruz, Oaxaca, Campeche y Yucatán, así como lluvias puntuales fuertes en Puebla y Quintana Roo. La **masa de aire frío** asociada al frente, generará viento de componente norte con rachas de 60 a 70 km/h en el litoral de Veracruz e Istmo y Golfo de Tehuantepec, así como ligero descenso de temperaturas sobre el norte, noreste y oriente del territorio nacional, además de bancos de niebla en zonas altas del oriente de México. Por otra parte, un **canal de baja presión** extendido desde el norte hasta el sur del territorio y el **ingreso de humedad** del Océano Pacífico, originarán chubascos con descargas eléctricas en el Estado de México y Tlaxcala y lluvias aisladas sobre Hidalgo, Morelos y Guerrero. A partir de la tarde, la aproximación de una **vaguada polar** y un **nuevo frente frío** originarán chubascos en Baja California y vientos con rachas fuertes acompañadas de tolvánicas sobre el noroeste del país, con heladas en sus zonas serranas. Por otra parte, se espera que continúe el ambiente vespertino cálido a caluroso sobre la mayor parte del territorio nacional, así como ambiente frío durante la mañana y noche sobre los estados de la Mesa del Norte y la Mesa Central, con heladas al amanecer en sus zonas altas.

NOTA: El domingo 20 de marzo, a las 09:33 h (tiempo del centro de México) ocurrirá el equinoccio que dará inicio a la primavera del hemisferio norte.

Pronóstico de Temperaturas Máximas:

Temperaturas máximas de 30 a 35 °C: Baja California, Baja California Sur, Sonora, Zacatecas (sur), Durango (occidente), Aguascalientes, Nayarit, Jalisco, Colima, Guanajuato, Querétaro, Hidalgo, **Morelos**, Veracruz (sur), Tabasco, Chiapas, Yucatán y Quintana Roo.

Pronóstico de Precipitaciones:

Lluvias aisladas (0.1 a 5 mm): Hidalgo, **Morelos**, Ciudad de México y Guerrero.

Pronóstico en región Mesa Central:

Cielo medio nublado con probabilidad de lluvias puntuales fuertes en Puebla, chubascos en Tlaxcala y **lluvias aisladas en** Querétaro, Hidalgo y **Morelos**, acompañadas de descargas eléctricas. Sin lluvias en Guanajuato. Ambiente matutino fresco. Temperaturas frías en zonas altas de Hidalgo, con heladas al amanecer en sierras de Guanajuato, Querétaro y Tlaxcala, así como temperaturas muy frías en zonas altas de Puebla.



<http://ssm.gob.mx>



Servicios de Salud Morelos



@MorelosSalud

Callejón Borda N°3 Col. Centro C.P. 62000
Teléfono (777) 312 62 31 / 314 33 36 ext. 222

Calle Gómez Azcárate No. 205, Col. Lomas de la Selva
C.P. 62270, Cuernavaca, Morelos. Tel.: 777 102 25 56

INFORME DE MONITOREO VOLCÁNICO Y SISMOLÓGICO

Fuente: Servicio Sismológico Nacional, UNAM. / Centro nacional de Prevención de Desastres (CENAPRED)-SEGOB, SENEAM-SCT y NOAA.

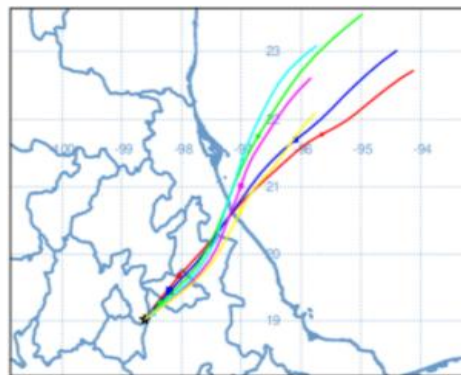
En las últimas 24 horas, mediante los sistemas de monitoreo del **volcán Popocatepetl**, se detectaron **12 exhalaciones de baja intensidad, acompañadas de vapor de agua, gas y en ocasiones ligeras cantidades de ceniza y 180 minutos de tremor de baja amplitud**. Adicionalmente, se registró **un sismo volcanotectónico**, ayer a las 17:36 h con magnitud calculada de 1.1. Así mismo, se han presentado **emisiones continuas de vapor y gases volcánicos que se dispersaron hacia el este-noreste**.

NIVEL DE ALERTA	SEMAFORO	AMARILLO-FASE 2	RECOMENDACIONES PARA LA FASE AMARILLO FASE 2
	Incremento de actividad: <ul style="list-style-type: none"> • Pluma de vapor de agua y gas • Ligera caída de ceniza en áreas cercanas • Caída de fragmentos incandescentes • Crecimiento y destrucción de domos de lava • Posibilidad de flujos piroclásticos por explosiones • Flujos de lodo o escombros de corto alcance 		<ol style="list-style-type: none"> 1. Continuar con el radio de seguridad de 12 km, por lo que la permanencia en esa área no está permitida. 2. Controlar el tránsito entre Santiago Xalitzintla y San Pedro Nexapa, vía Paso de Cortés. 3. A las autoridades de Protección Civil, mantener sus procedimientos preventivos, de acuerdo con sus planes operativos. 4. A la población se le recomienda elevar la atención a los avisos de las autoridades de su localidad y se exhorta a no acercarse al volcán, y mucho menos al cráter. 5. Mantenerse fuera de cañadas ante posibles flujos de lodo, principalmente en temporada de lluvias.

PRONOSTICO DE CAIDA DE CENIZA

En caso de una exhalación de ceniza volcánica, **el pronóstico de trayectoria hacia el noreste**, (simulando exhalación cada hora en las próximas 6 horas) a su paso por la zona oeste, centro-norte y noreste del estado de Puebla; zona suroeste, centro, norte y noreste del estado de Tlaxcala; zona centro-norte del estado de Veracruz y algunas sobre el Golfo de México, para las **primeras 12 horas de pronóstico**, (14:00 a las 02:00 hora local). Posteriormente para las últimas 12 horas de pronóstico, (02:00 a las 14:00 hora local del día siguiente), las trayectorias continuarán sobre la zona noreste del estado de Puebla; zona centro-norte del estado de Veracruz y sobre el Golfo de México en donde concluirían.

SIN PRONOSTICO DE CAÍDA DE CENIZA PARA EL ESTADO.



SISMOS

Se registró sismo de magnitud de **3.4 grados Richter**, a las 04:47:40 hrs con localización del epicentro a 64 km al este de Matías Romero, Oaxaca.

NO PERCIBIDO EN EL ESTADO DE MORELOS.



REPORTE DE DAÑOS A LA POBLACION

PROTECCIÓN CIVIL

Sin reporte de daños a la población ni a la infraestructura en salud.



<http://ssm.gob.mx>



Servicios de Salud Morelos



@MorelosSalud

Callejón Borda N°3 Col. Centro C.P. 62000
Teléfono (777) 312 62 31 / 314 33 36 ext. 222

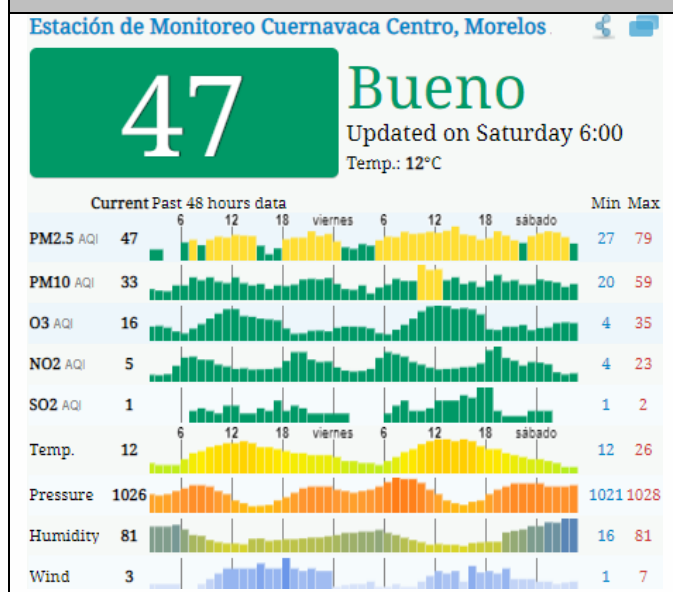
**Calle Gómez Azcárate No. 205, Col. Lomas de la Selva
C.P. 62270, Cuernavaca, Morelos. Tel.: 777 102 25 56**

INFORME DE TEMPERATURAS Y CALIDAD DEL AIRE

Fuente: Comisión Estatal de Agua (CEAGUA)

ICA	CALIDAD DEL AIRE	RECOMENDACIONES A LA POBLACIÓN
0-50	Buena	No se anticipan impactos a la salud cuando la calidad del aire se encuentra en este intervalo.
51-100	Moderada	Las personas extraordinariamente sensitivas deben considerar limitación de los esfuerzos físicos excesivos y prolongados al aire.
101-150	Dañina a la salud de los grupos sensitivos	Los niños adultos activos, y personas con enfermedades respiratorias tales como el asma, deben evitar los esfuerzos físicos excesivos y prolongados al aire.
151-200	Dañina a la salud	Los niños adultos activos, y personas con enfermedades respiratorias tales como el asma, deben evitar los esfuerzos físicos excesivos y prolongados al aire libre; las demás personas, especialmente los niños, deben limitar los esfuerzos excesivos y prolongados al aire libre.
201-300	Muy dañina a la salud	Los niños adultos activos, y personas con enfermedades respiratorias tales como el asma, deben evitar todos los esfuerzos excesivos al aire libre; las demás personas, especialmente los niños, deben limitar los esfuerzos físicos excesivos al aire libre.
300+	Arriesgado	

CALIDAD DEL AIRE CUERNAVACA, MORELOS.

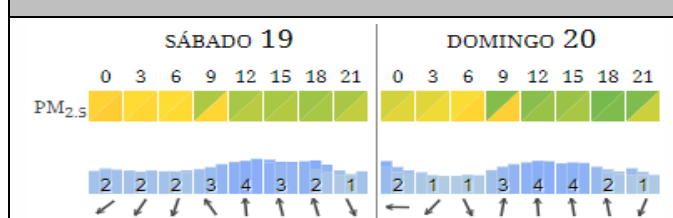


PRONOSTICO DE TEMPERATURAS POR MUNICIPIO

Municipio	Min.	Max.	Municipio	Min.	Max.
Amacuzac	11°	38°	Tepalcingo	15°	35°
Cuautla	15°	33°	Ayala	14°	34°
Jiutepec	14°	33°	Huitzilac	03°	23°
Temixco	14°	36°	Tepoztlán	10°	35°
Tlaltizapán	14°	35°	Zacualpan	11°	30°
Axochiapan	16°	36°	Tlalquitenango	13°	40°
Cuernavaca	14°	33°	Puente de Ixtla	12°	39°
Jojutla	14°	39°			

Elaboró: Enrique Hernández Hidrometeorólogo

PRONOSTICO DE LA CALIDAD DEL AIRE



TEMPERATURAS MAXIMAS Y MINIMAS, ÚLTIMAS 24 HRS

Mínimas	Máximas
Huitzilac 03° 23°	Tlaquitenango 13° 40°
Tetela del Volcán 09° 23°	Jojutla 14° 39°
Totolapan 12° 26°	Axochiapan 16° 36°
Ocuituco 12° 26°	Zacatepec 16° 36°



<http://ssm.gob.mx>



Servicios de Salud Morelos



@MorelosSalud

Callejón Borda N°3 Col. Centro C.P. 62000
 Teléfono (777) 312 62 31 / 314 33 36 ext. 222

Calle Gómez Azcárate No. 205, Col. Lomas de la Selva
 C.P. 62270, Cuernavaca, Morelos. Tel.: 777 102 25 56



MORELOS
2018 - 2024

**SERVICIOS
DE SALUD**

Fecha: 19 marzo del 2022
Semana Epidemiológica: 11
Área: Coordinación de Vigilancia Epidemiológica, **UIES.**

INFORME DE MONITOREO EPIDEMIOLÓGICO

Fuente: Jurisdicciones Sanitarias del estado de Morelos.

JURISDICCION SANITARIA I:

- SIN EVENTOS EXTRAORDINARIOS.

JURISDICCION SANITARIA II:

- SIN EVENTOS EXTRAORDINARIOS.

JURISDICCION SANITARIA III:

- SIN EVENTOS EXTRAORDINARIOS.



<http://ssm.gob.mx>



Servicios de Salud Morelos



@MorelosSalud

Callejón Borda N°3 Col. Centro C.P. 62000
Teléfono (777) 312 62 31 / 314 33 36 ext. 222

**Calle Gómez Azcárate No. 205, Col. Lomas de la Selva
C.P. 62270, Cuernavaca, Morelos. Tel.: 777 102 25 56**